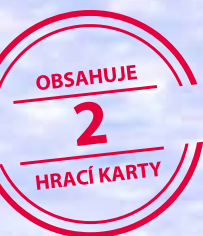


Křížem krážem létem & velká soutěž o ceny



CYKLOPECKY®
Východní Čechy

2022

HRACÍ KARTA



PRAVIDLA SOUTĚŽE

Jméno a příjmení :

Adresa :

E-mail :

Telefon :

Věk : do 15 let 16 – 24 let 25 – 49 let 50 a více

Cestuji : sám/sama s partnerem/s partnerkou s rodinou s přáteli

Zapojuji se : poprvé pravidelně občas

1 TIC Skuteč, Penzion Karafrát – Anenské údolí	2 Restaurace Zármek Karlštejn, Hostinec Hluččál	3 Mikroříčko Jarošov, Toulovcova rozhledna; TIC Litomyšl, Smetanovo nám.	4 TIC Svítavy, BIKEMAX Svítavy, TIC Březová nad Svítavou
5 TIC Jablonná nad Orlicí; Kamaňova chata, Suchý vrch	6 Dolní Morava, obchod Marcelka; Dolní Morava, parkoviště Na konečné – Skitour centrum; Stribnice, pokladna lanové dráhy	7 Holice, Africké muzeum Dr. Emila Holuba; Ranč Bělečko	8 Zámek Karlova Koruna v Chlumci nad Cidlinou, Biopark Štít, Cyklo Point Pardubice, Zámek Pardubice
9 TIC Hradec Králové, TIC Třebechovické muzeum betlémů	10 TIC Nový Hrádek, TIC Olešnice v Orlických horách	11 TIC Malé Svatoňovice, TIC Hronov	12 Pivovar Broumov, Kláster Broumov
13 TIC Hostinné, Křkonosské muzeum ve Vrchlabí – Čtyři historické domky	14 TIC Dvůr Králové nad Labem, Raisova chata na Žvičíně	15 Městské muzeum Nová Paka, Městské muzeum Železnice	

Informace o ochraně a zpracování osobních údajů

V souvislosti s pořádáním a řádným vyhodnocením soutěže Cyklopecky Východní Čechy 2022 a v souladu s obecným nařízením Evropského parlamentu a Rady č. 2016/679 o ochraně osobních údajů (GDPR) a zákonem č. 110/2019 Sb., o zpracování osobních údajů, v platném znění, Destinační společnost Východní Čechy, IČ: 751 26 842, se sídlem Pardubice, nám. Republiky 12, PSČ 530 02 (dále jen Správce), jako správce osobních údajů zpracovává osobní údaje uvedené v hrací kartě, a to výhradně pro účely související s vyhodnocením soutěže Cyklopecky Východní Čechy 2022. Osobní údaje jsou řádně zabezpečeny, a to buď v elektronické podobě na zabezpečeném disku, nebo v uzamykatelné skříni v případě listinné podoby. Po skončení soutěže Cyklopecky Východní Čechy 2022 jsou uvedené osobní údaje bez náhrady skartovány či vymazány. Správce si z důvodu oprávněného zájmu ponechává osobní údaje jen těch soutěžících, kteří byli oceněni, a to jen po dobu nezbytně nutnou. Zasláním vyplněné hrací karty soutěžící bere na vědomí, že v případě výhry bude jeho jméno uveřejněno v tiskové zprávě a v seznamu výherců na webu www.cyklopecky.info a facebookovém profilu soutěže za účelem řádného vyhodnocení soutěže a zachování transparentnosti. Podrobné informace o ochraně a zpracování osobních údajů naleznete na:

<http://www.vychodni-cechy.org/cs/o-spolecnosti/zakladni-dokumenty-spolecnosti/346-ochrana-osobnich-udaju>.

Jak soutěžit?

Získejte alespoň pět razítek z pěti různých tras do hrací karty na některých z 15 uvedených cyklotras. Na razítkovacích místech dostane každý soutěžící pouze jedno razítko do jeho hrací karty. Každá hrací karta musí být řádně vyplněna jménem soutěžícího, korespondenční adresou, e-mailovou adresou a kontaktním telefonem. Vyplněnou hrací kartu zašlete na adresu Destinační společnost Východní Čechy, nám. Republiky 12, 530 02 Pardubice nebo elektronicky (naskenované nebo vyfocené) na e-mailovou adresu cyklopecky@vychodnicechy.info nebo prostřednictvím formuláře na webu www.cyklopecky.info nejpozději do 30. 09. 2022. Každý soutěžící může vyplnit pouze jednu hrací kartu, zaslat ale může více hracích karet od různých soutěžících. Z doručených hracích karet bude vylosováno 20 výherců, kterým budou předány ceny. Výherci budou o vyhlášení včas informováni.

Kde dostanu razítko?

Na každé cyklotrase jsou vždy nejméně dvě razítkovací místa, která jsou uvedena v popisu jednotlivých tras.

Kdy můžu soutěžit?

Soutěž se koná od 01. 05. do 30. 09. 2022.

Co můžu vyhrát?



1. cena
Horské kolo Kross
více info na str. 35

2. - 5. cena
pobyty ve
východních Čechách
více info na str. 35 a 36



6. - 20. cena
dárkové předměty,
vstupenky a vouchery

Kdo soutěž organizuje?

Destinační společnost Východní Čechy ve spolupráci s Královéhradeckou krajskou centrálou cestovního ruchu, Pardubickým a Královéhradeckým krajem a oblastními destinačními managementy obou krajů.



DESTINAČNÍ SPOLEČNOST
VÝCHODNÍ ČECHY



CENTRÁLA CESTOVNÍHO RUCHU
PARDUBICKO-KRÁLOVÉHRADECKÝ KRAJ



KRÁLOVÉHRADECKÝ
KRAJ



Pardubický
kraj



1 | Po dně křídového moře

Trasa propojuje lokality spojené s existencí druhohorního moře. Přiblíží vám různá témata z období křídý, jako jsou opuka, pískovec, uhlí, podzemní voda, travertinový pramen či kameněliny, mimo jiné také prostřednictvím kamenické expozice Městského muzea Skuteč a venkovní geologické expozice Národního geoparku Železné hory u obce Štěpánov. Cykloturistický okruh je možné prodloužit o další dvě lokality – Malhošť a Příbylov.

Délka: 18,7 km

Náročnost: ● ● ○ ○ ○

Místo, kde dostanete razítko:

TIC Skuteč (telefon: 469 350 131),

Penzion Karafiát – Anenské údolí (telefon: 469 350 533).

Upozornění:

U Penzionu Karafiát musí soutěžící zvonit na recepci.

Zajímavosti na trase



1. Městské muzeum Skuteč | 2. Náves Zbožnov | 3. Anenské údolí

4. Vrbatův Kostelec | 5. Andrusivův lom | 6. Žulová stezka Horkami



Trasa

Start: Palackého náměstí Skuteč -> **žlutá tur. trasa** 2,2 km směr Zbožnov -> odbočení vlevo **silnice III. třídy** 2 km směr Štěpánov -> odbočení vpravo **silnice II. třídy** 0,2 km -> dále odbočení vlevo **silnice III. třídy** 1,3 km -> U sv. Anny **modrá tur. trasa** 3,1 km -> Venclovka **zelená tur. trasa** 1 km směr Skála -> odbočení vpravo **silnice II. třídy** 0,2 km -> dále odbočení vlevo, **místní komunikace, polní a lesní cesta** 0,5 km -> odbočení vlevo **NS Chrastocka** 1,5 km -> dále odbočení vlevo **lesní cesta, místní komunikace** 0,4 km -> odbočení vlevo **silnice III. třídy** 0,2 km -> odbočení vpravo **lesní cesta, zelená tur. trasa, lesní cesta** 4,3 km -> odbočení vlevo **Žulová stezka Horkami (žlutá tur. trasa)** 0,3 km -> dále rovně **neznačená polní cesta**, poté **Žulová stezka Horkami (zelená tur. trasa)** 0,6 km -> odbočení vlevo **Žulová stezka Horkami (žlutá tur. trasa)** 0,7 km -> dále **4119** 0,9 km směr Palackého náměstí Skuteč.

Výškový profil trasy:





2 | Kolem východočeského Karlštejna

Vydejte se prozkoumat kopcovitý a lesnatý kraj Žďárských vrchů v okolí malebného loveckého záměčku s věhlasným jménem Karlštejn. Cyklookruh by se dal také nazvat „trasou na pomezí“, jelikož vede na pomezí Pardubického kraje a Kraje Vysočina, historických zemí Čech a Moravy nebo evropského rozvodí řek Labe a Dunaje.

Délka: 31,8 km

Náročnost: ● ● ● ● ○

Místo, kde dostanete razítko:

Restaurace Zámek Karlštejn (telefon: 703 646 031),
Hostinec Hlučál (telefon: 461 746 529).

Upozornění:

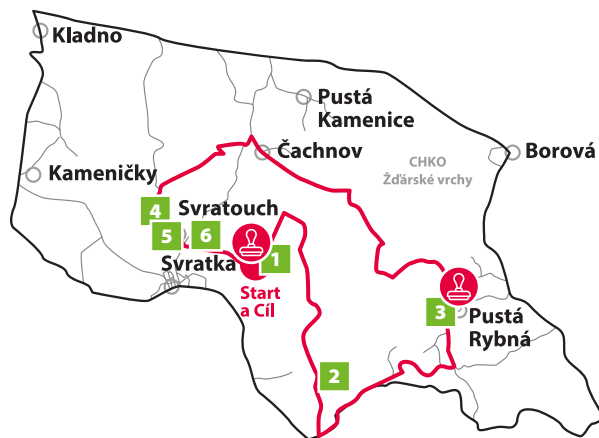
Hostinec Hlučál má ve všední dny otevřeno 11-14 a 18-22 hod.
Restaurace Zámek Karlštejn má otevřeno v květnu jen o víkendů.

Zajímavosti na trase



1. Zámek Karlštejn | 2. Čtyři palice | 3. Pustá Rybná - polygonální stodola

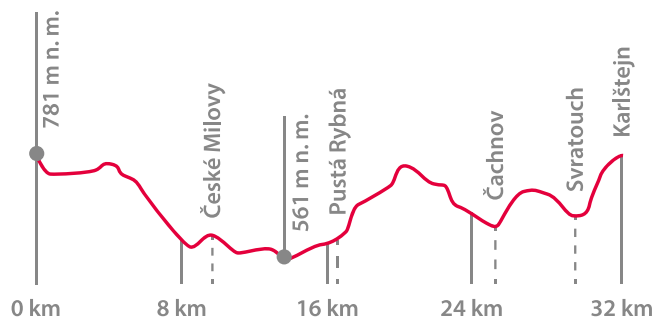
4. Muzeum historických motocyklů | 5. Evangelický kostel Svatouch | 6. Kaplička sv. Jiljí



Trasa

Start: Zámek Karlštejn → **4120** 1,8 km → odbočení vpravo **4184** 6,9 km
→ odbočení vlevo **4022** 7 km směrem Pustá Rybná → odbočení vlevo **4105**
5,7 km směrem U Lipky → odbočení vlevo **neznačená lesní cesta** 1,4 km
→ dále **4120** 1,8 km směrem Čachnov → odbočení vlevo **4180** 4,9 km směrem
Svatouch → odbočení vlevo **4120** 2,3 km směrem Zámek Karlštejn.

Výškový profil trasy:





3 | Za rytířem Toulovcem

Na trase, která vás z moderního historického města Litomyšl zavede do přírodní rezervace Touloucovy maštale, objevíte jedinečné architektonické skvosty či přírodní krásy. Těšit se můžete na renesanční zámek na seznamu UNESCO, nevšední muzejní expozice i pískovcová skalní města. Nádherné výhledy si užijete z Andělské vyhlídky v kostele Nalezení svatého Kříže v Litomyšli nebo Touloucovy rozhledny u Jarošova.

Délka: 37 km

Náročnost: ● ● ● ○ ○


Místo, kde dostanete razítko:

Mikročko Jarošov (telefon: 775 339 104),
Touloucovy rozhledna (telefon: 775 339 104),
TIC Litomyšl, Smetanovo nám. (telefon: 461 612 161).

Upozornění:

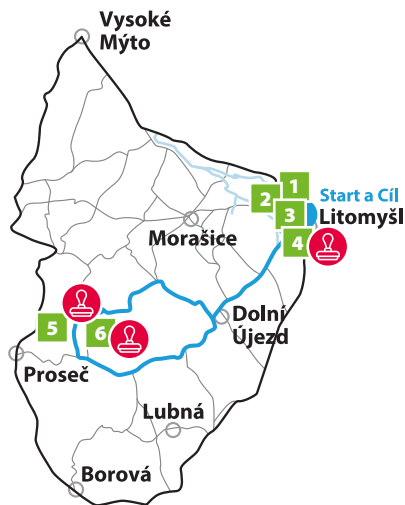
Mikročko Jarošov a Touloucovy rozhledna otevřeny v květnu a září jen o víkendech.

Zajímavosti na trase



1. Zámek Litomyšl | 2. Portmoneum | 3. Andělská vyhlídka

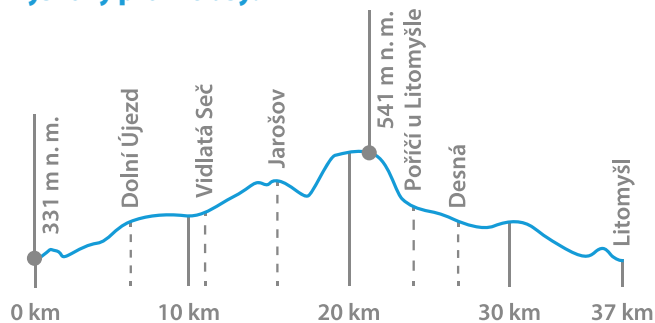
4. Náměstí Litomyšl | 5. Touloucovy maštale | 6. Touloucovy rozhledna



Trasa

Start: **4019** Litomyšl -> Dolní Újezd (7,6 km), **4026** Dolní Újezd -> Jarošov (8,2 km), **Maštale 9** Jarošov -> Borek (2,7 km), **4024** Borek -> Budislav (0,6 km), **4021** Budislav -> Touloucovy rozhledna -> Budislav (2,4 km), **4024** Budislav -> Poříčí u Litomyšle (2,4 km), **nezn.** Poříčí -> Horní Újezd (3,2 km), **4019** Horní Újezd -> Litomyšl (9,9 km).

Výškový profil trasy:





Českomoravské
pomezí



4 | Údolím řeky Svitavy

Po dálkové cyklotrase č. 24 se vydáte na projíždku malebným údolím podél řeky Svitavy. Nenáročný okruh s jediným táhlým stoupáním je vhodný i pro méně zkušené cyklisty. Ve Svitavách vás čekají památky, muzea či interaktivní Svátova zážitková cesta pro děti. Máte-li rádi adrenalin, určitě nevynechte možnost projet se po trasách Březovského trailu. Krásné výhledy nabízí věž svitavského kostela Navštívení Panny Marie i rozhledna Jára Cimrmana u Březové nad Svitavou.

Délka: 36,9 km

Náročnost: ● ● ● ○ ○

Místo, kde dostanete razítko:

MIC Svitavy (telefon: 461 534 300),
BIKEMAX Svitavy (telefon: 736 271 409),
TIC Březová nad Svitavou (telefon: 461 521 331).

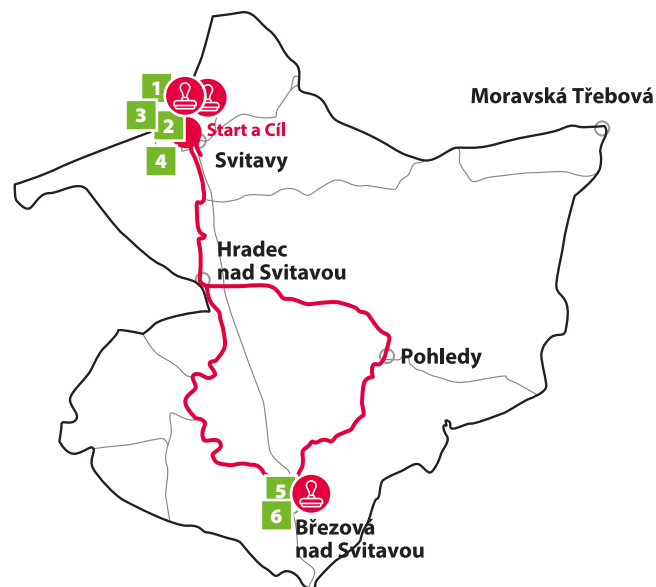
Upozornění:

V neděli jsou razítkovací místa na trase zavřena.

Zajímavosti na trase



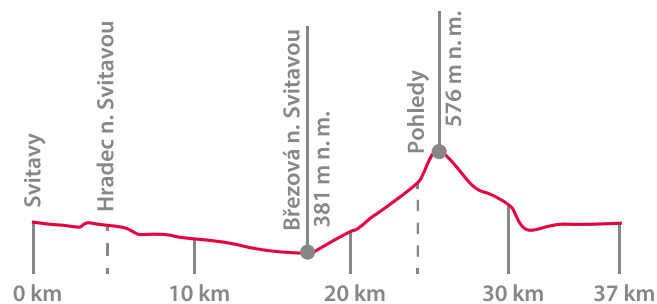
1. Náměstí Svitavy | 2. Městské muzeum ve Svitavách | 3. Svátova zážitková cesta



Trasa

Start: **24** Svitavy -> Březová nad Svitavou (16,8 km), **nezn.** Březová nad Svitavou -> Pohledy (6,7 km), **4024** Pohledy -> Hradec nad Svitavou (7,4 km), **24** Hradec nad Svitavou -> Svitavy (6 km).

Výškový profil trasy:



4. Vodárenský les ve Svitavách | 5. Březovský trail | 6. Rohledna Jára Cimrmana



5 | Za zážitky do Orlických hor

Po stopách mlsného medvěda se můžete vydat v Jablonném ještě předtím, než vyrazíte na okruh, který na zdejším náměstí začíná i končí. Krásné výhledy vás čekají v Jamném i na Suchém vrchu. Odpočinek a něco dobrého na zub si dopřejte ve stylové restauraci Kramářovy chaty s venkovním posezením i nabíjecí stanicí elektrokol. O kousek dál je možné si vyzkoušet některý z okruhů Singltreku Suchák. Zastavte se v malebných Čenkovících u Filipova pramene a při zpáteční cestě si pak užívejte poklidnou jízdu údolím Hradisek.

Délka: 29,7 km

Náročnost: ● ● ● ● ○

Místo, kde dostanete razítko:

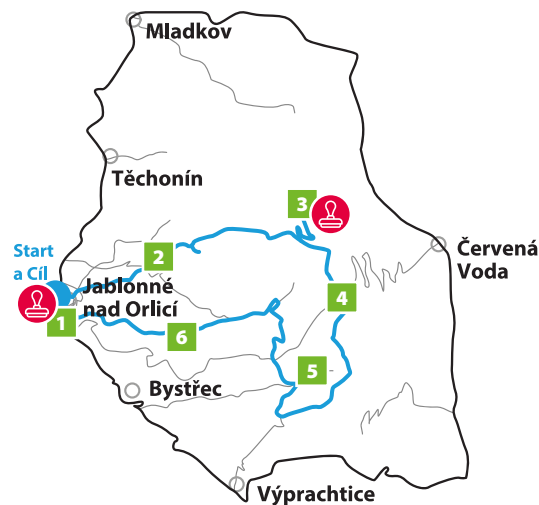
TIC Jablonné nad Orlicí (telefon: 465 641 371),
Kramářova chata, Suchý vrch (telefon: 702 028 153).

Zajímavosti na trase



1. Náměstí Jablonné nad Orlicí | 2. Pozorovatelná Jamné | 3. Kramářova chata

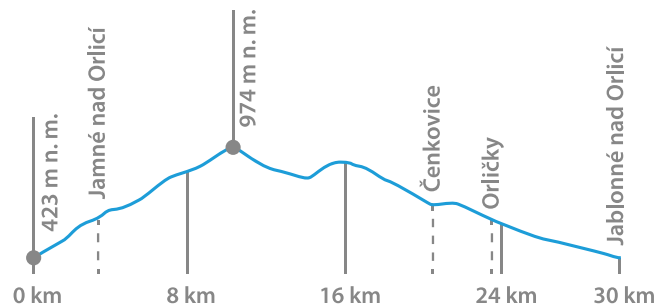
4. Singltreku Suchák | 5. Čenkovice – Filipův pramen | 6. Hradiska



Trasa

Start: Turistické informační centrum Jablonné nad Orlicí → vlevo na **4074, 4223** 200 m → vlevo na **4069, 4074** 290 m → vpravo na **4074** 3,9 km → vpravo k **dřevěné pozorovatelně Jamné** 300 m → zpět 300 m → vpravo na **4074** 3,5 km → vlevo na **4071** 1,9 km Kramářova chata Suchý vrch s rozhlednou → zpět **4071** 1,9 km → dále **4071,4074** 2 km Singltreku Suchák → dále **4071,4222** 3,1 km → vpravo na **4222** 1,1 km → vpravo na **4253** 1,1 km Čenkovice → vlevo na **4072, 4253** 300 m → dále na **31118** 900 m → dále na **4069** 8,3 km přes Hradiska → vlevo na **4074, 4223** 200 m Turistické informační centrum Jablonné nad Orlicí.

Výškový profil trasy:





6 | Z Dolní Moravy do Stříbrnic

Cyklotrasa z Dolní Moravy do Stříbrnic vás odmění krásnými výhledy na pohoří Králického Sněžníku i Jeseníků. Z parkoviště Na konečné v Dolní Moravě se můžete vydat na kole až k horní stanici lanové dráhy Sněžník. Pokud se chcete vyhnout výraznému převýšení na začátku trasy, použijte lanovku. Cestou se zastavte na Stezce v oblacích nebo rozhledně Stříbrná Twiggy na vrchu Štvanice. Od rozhledny se vypravte po trailu směr Stříbrnice k dolní stanici lanové dráhy. Zpět na Štvanici se dostanete lanovkou či přes Strakovy školky.

Délka: 29,6 km

Náročnost: ● ● ● ● ● ○


Místo, kde dostanete razítko:

Dolní Morava, obchod Marcelka (telefon: 469 771 177),
Dolní Morava, parkoviště Na konečné - Skitour centrum (telefon: 777 035 745),
Stříbrnice, pokladna lanové dráhy (telefon: 604 497 465).

Upozornění:

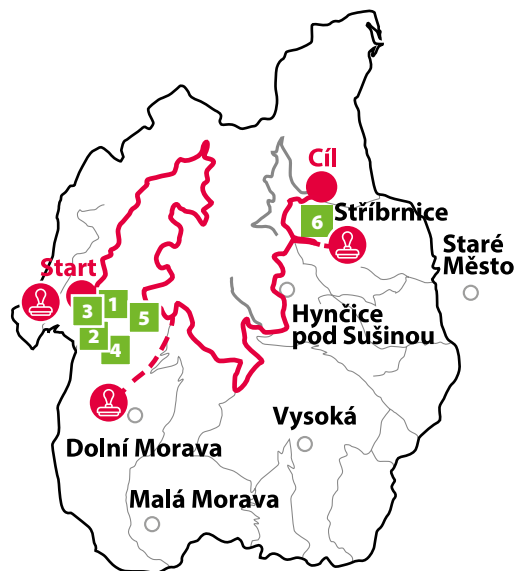
V květnu jsou razítkovací místa otevřena jen o víkend.

Zajímavosti na trase



1. Mamutikův vodní park | 2. Mamutí horská dráha | 3. Adrenalin park

4. Trail park Dolní Morava | 5. Stezka v oblacích | 6. Rozhledna Twiggy, vrch Štvanice



Trasa

Sportovní alternativa - Start: Parkoviště Na konečné Dolní Morava -> trasa **6267** proti toku řeky Moravy -> trasa **6267** odpočívadlo Pod Vilemínkou -> trasa **6267** Slamník -> U laviček - zde spojení s alternativou Dolní Morava -> Lanová dráha Sněžník -> horní stanice.

Alternativa Lanová dráha Sněžník - Start: parkoviště Na konečné -> trasa **6273** Pod mramorovým lomem - trasa **4361** Dolní stanice lanové dráhy Sněžník -> výjezd lanovou dráhou -> horní stanice lanové dráhy Sněžník -> Slaměnka směr Slamník, U laviček.

Pokračování trasy je společné pro obě alternativy - U laviček - trasa **6267** -> U šterku - trasa **6267** -> Pod Babuší - trasa **6267** -> U sedmi cest - trasa **6267** -> U čtyř rohů - trasa **6267, 6274** -> Jasaní - trasa **6274** -> Kaskády prudkého potoka - trasa **4071** -> U Zatačky smrti - trasa **4071** -> Nad Hynčicemi - trasa **4071** -> sjezd k rozhledně na vrchu Štvanice po zelené značce -> od rozhledny po trailu směr Stříbrnice dolní stanice lanové dráhy -> cyklobus.

Obráceně je sportovní alternativa - Parkoviště Stříbrnice, lanová dráha Stříbrnice -> kostel Stříbrnice, žlutá značka -> Strakovy školky -> Štvanice sedlo, modrá značka -> Nad Hynčicemi vlek, zelená značka.

Alternativa lanová dráha Stříbrnice - výjezd lanovkou -> Štvanice -> flow trail -> Štvanice sedlo, zelená značka -> Nad Hynčicemi, zelená značka.



7 | Pardubickem za zvířectvem

Užijte si naplno zvířátek! Tato pohodová trasa vám představí ta nejlepší místa, kam na Pardubicku vyrazit za zvířaty všech podob. Společně se podíváme do obory na daňky, navštívíme Afriku, velké kočky ve Chvojneci i krásný ranč na Bělečku, který je domovem koní, krav a mnoha dalších zvířat. Na Bělečku doporučujeme ochutnat zdejší vyhlášené regionální produkty – výborné sýry a mléčné výrobky v bio kvalitě.

Délka: 39,9 km

Náročnost: ● ● ○ ○ ○


Místo, kde dostanete razítko:

Holice, Africké muzeum Dr. Emila Holuba (telefon: 731 658 023),
Ranč Bělečko (telefon: 732 511 216).

Upozornění:

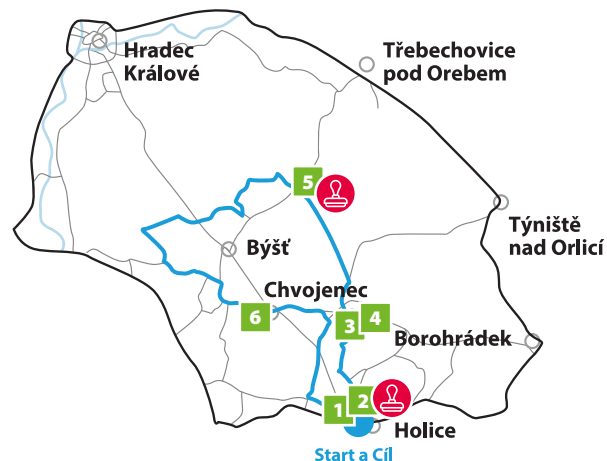
Na Ranči Bělečko během všedních dnů zazvonit u vrat.

Zajímavosti na trase



1. Africké muzeum Holice | 2. NS Viselce | 3. Zookoutek Vysoké Chvojno

4. Arboretum Vysoké Chvojno | 5. Ranč Bělečko | 6. Kočkovité šelmy Chvojenec



Trasa

Start: Africké muzeum Dr. Emila Holuba -> **4191** 2,7 km -> dále **4235** 3,8 km -> dále **4236** 4 km Kočkovité šelmy Chvojenec -> **4120** 5,5 km -> odbočení **4256** 2,6 km Koliba -> dále **4259** 5,1 km Hradečnice -> odbočení **181** 1,9 km Ranč Bělečko -> Ranč Bělečko **181** 5,5 km odbočení k arboretu -> **NS Viselce** 618 m pozorovatelná zookoutka -> **NS Viselce** 889 m -> dále **4265** 5,3 km do cíle Africké muzeum.

Výškový profil trasy:





8 | Po stopách koňských kopyt

Východní Čechy, to je kraj, kde jsou koně doma. Vypravte se za historií i současností těchto krásných zvířat! Chlumeck nad Cidlinou, Ostrov, Kolesa, Kladruby nad Labem i Pardubice – zde všude se setkáte s historií i současností chovu koní. Začněte na zámku v Chlumu a zamiřte přes obec Štít a Kolesa do světoznámých Kladrub nad Labem. Přes Semín a Břehy dojedete do Lázní Bohdaneč. Cestu můžete zakončit v Pardubicích nebo se vydat přes Hrádek a Dobřenice zpět do Chlumu.

Délka: 82,4 km

Náročnost: ● ● ○ ○ ○

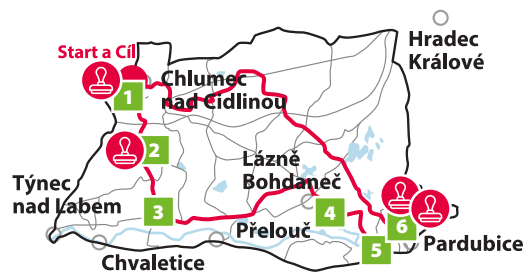


Místo, kde dostanete razítko:

Zámek Karlova Koruna v Chlumu nad Cidlinou (telefon: 737 215 960),
Biopark Štít (telefon: 732 317 140),
Cyklo Point Pardubice (telefon: 734 314 318),
Zámek Pardubice (telefon: 466 799 271).

Upozornění:

V květnu a září si ověřte otevírací dobu razítkovacího místa.


Zajímavosti na trase



Trasa

Start: Zámek Chlumeck nad Cidlinou -> 1 km směrem Klicperovo nám., Chlumeck nad Cidlinou přes zámecký park na ulici Pražská, odbočit na ulici Klicperova a dojet na Klicperovo nám., zde se napojíte na **4199, 4290** -> 650 m po **4199, 4290** až do Kladrub -> 3,6 km vpravo na **4290** přes Lučice až k restauraci Chárovna -> 800 m vlevo po **4275** do Štítu -> 215 m rovně po odbočce k Bioparku Štít -> 250 m vpravo k bioparku -> 850 m rovně lesní cestou -> 80 m vpravo lesní cestou -> 900 m vlevo lesní cestou -> 4,8 km vlevo na **4290** směrem Kladruby nad Labem -> 7,9 km rovně, napojení na cyklotrasu **Labská 2** směrem Břehy až k restauraci Cikánka -> 1,2 km rovně po **4039** po odbočce na Vlčí Habřinu -> 70 m vlevo po **4039** po odbočce na Přelovice -> 5,1 km vpravo po **4039** k rozcestníku Lázně Bohdaneč, ATC -> 830 m rovně **4039, 4274** na ulici Šípkova, Lázně Bohdaneč -> 1,6 km vpravo po odbočce do ulice Dr. Tyrše po **4039** -> 300 m vlevo na kruhový objezd po **4039, 4041** -> 450 m vpravo do ulice Pernštýnská po **4039, 4193** -> 2,8 km vpravo po cyklostezce **4193** směrem Rybitví -> 1,6 km vlevo po cyklostezce **4193** směrem Semtín -> 2,8 km vpravo po **4200** směrem Rosice -> 1 km vlevo po cyklostezce **Labská 2** k bikrosové dráze -> 800 m rovně po **4200, 4193** k Cyklopointu (nákupní centrum) -> zpět k bikrosové dráze -> 2,1 km vpravo po **Labská 2** do cíle k pardubickému zámku.

Výškový profil trasy:





9 | Po Hradecku nejen za tradicemi

Trasa začíná u Divadla Drak. Odtud se vydejte kolem malšovického Všesportovního stadionu do Městských lesů, kde se můžete občerstvit nebo zchladit v areálu Stříbrného rybníka. Pokračujte přes Běleč nad Orlicí až do Podorlického skanzenu v Krňovicích, jediného muzea tohoto typu na území Královéhradeckého kraje. Další zastávkou jsou Třebechovice pod Orebem a unikátní muzeum s Proboštovým betlémem. Z Masarykova náměstí šlapejte přes Librantice a Černilov do Smiřic. Zde nevynechte Kapli Zjevení Páně. Ze Smiřic vás čeká pohodlná cesta podél Labe zpět do Hradce. Pokud vám zbyde čas, navštivte Muzeum východních Čech.

Délka: 48,1 km




Náročnost: ● ● ○ ○ ○

Místo, kde dostanete razítko:

TIC Hradec Králové (telefon: 727 827 947),

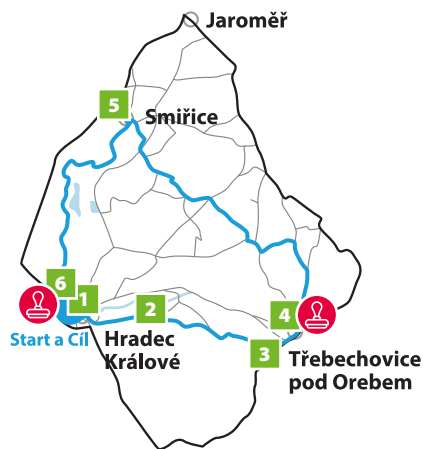
TIC Třebechovické muzeum betlémů (telefon: 495 592 053).

Zajímavosti na trase



1. Divadlo Drak | 2. Stříbrný rybník | 3. Podorlický skanzenu Krňovice

4. Třebechovické muzeum betlémů | 5. Kaple Zjevení Páně ve Smiřicích | 6. Muzeum východních Čech



Trasa

Start: Divadlo Drak -> **29827** Všesportovní stadion -> 1 km cyklostezka **222** Stříbrný rybník -> 3 km **4196** U Svinar - rozcestí -> 2 km **4197** Běleč nad Orlicí -> 2,4 km cyklostezka **222** Krňovice -> 3,6 km **4168** Podorlický skanzenu Krňovice -> 400 m **222** Třebechovice -> 2,4 km **4165** Jeníkovice -> 3 km **4264** Libníkovice -> 1,6 km **4257** Librantice -> 2,9 km **4269** Černilov -> 4,5 km **4264** Smiřice -> 5,4 km **4252, 4362** Kaple Zjevení Páně -> 1 km **Labská cyklostezka č. 2** Hradec Králové -> 13,6 km Muzeum východních Čech -> Eliščíno nábřeží -> 1 km **4362** -> 300 m Orlické nábřeží -> 200 m Hradební ulice -> Divadlo Drak.

Výškový profil trasy:





10 | Za výhledy do Orlických hor

Cyklovýlet odstartujete z náměstí v Novém Hrádku směrem k poutnímu místu Rokole. Po osvěžení ze zdejší studánky pokračujte proti proudu říčky Olešenka a pak odbočte směrem do obce Sněžné ke kapli svatě Panny Marie Sněžné. Okolo kapličky Panny Marie v Polomu šlapejte do Olešnice v Orlických horách, kde si v infocentru vyzvedněte razítko a průvodce Cesta za králem permoniků, který vás dovede až k rozhledně na Feistově kopci. Stejnou cestou přes Olešnici se vrátte na Jiráskovu cestu a pokračujte přes Zelinkův mlýn k původní větrné elektrárně, dnes infocentru s rozhlednou Šibeník. Až dorazíte do cíle, můžete se vydat ještě na nedalekou zříceninu hradu Frymburk.

Délka: 21 km

Náročnost: ● ● ● ○ ○

Místo, kde dostanete razítko:

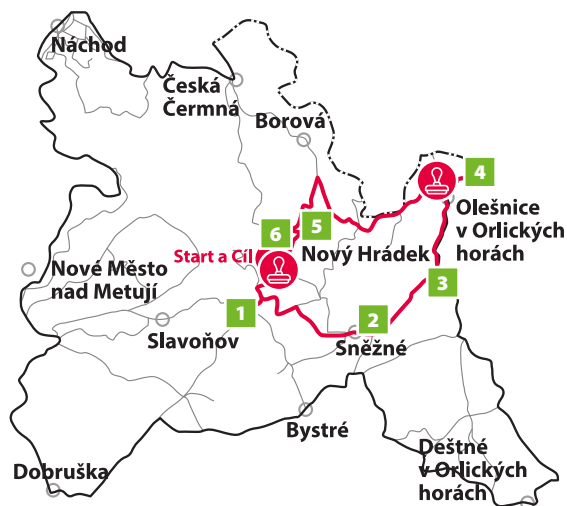
TIC Nový Hrádek (telefon: 725 095 111),

TIC Olešnice v Orlických horách (telefon: 732 928 374).

Zajímavosti na trase



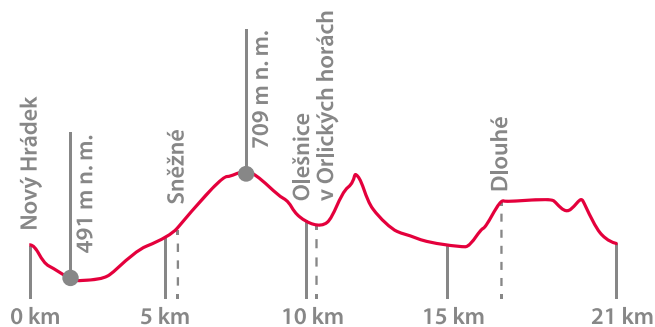
1. Poutní místo Rokole | 2. Kaple Panny Marie Sněžné | 3. Kaple Panny Marie Polom



Trasa

Start: Náměstí Nový Hrádek -> 100 m **4038** rozcestník -> 1,3 km po silnici **285** Rokole -> 300 m zpátky na rozcestník po **285** -> **4035** Rzy -> 1,4 km **4214** Sněžné -> 5 km Kaple Polom -> 2,1 km **4035** Olešnice v Orl. h., náměstí - rozcestí -> 200 m **zelená turistická** na Feistův kopec - odbočka, rozhledna -> 1,1 km Feistův kopec a zpět na rozcestí -> 1,1 km **22 Hřeбенovka, Jiráskova cesta** U Jedle - bus -> 4,7 km **4038** Nový Hrádek -> 1,7 km odbočka na parkoviště, rozhledna Šibeník -> 300 m **Hřeбенovka, Jiráskova cesta** -> Šibeník -> náměstí Nový Hrádek.

Výškový profil trasy:



4. Rozhledna na Feistově kopci | 5. Rozhledna Šibeník | 6. Zřícenina hradu Frymburk



11 | Za horníky a spisovatele v Kladském pomezí

Na úvod cyklovýletu po Kladském pomezí navštivte měděný důl Bohumír, kde se přesvědčíte o těžké práci horníků. Poté se vydejte proti proudu Jívky na nejvyšší vrchol Jestřebích hor Žaltman a vystoupejte na místní rozhlednu. Další zastávkou jsou Malé Svatoňovice s Muzeem bratří Čapků. Kolem bunkru Pod Kolčarkou jedte až do Odolova a dál do Hronova, kde si můžete nechat orazítkovat hrací kartu a vidět rodný dům Aloise Jiráska, jeho muzeum a divadlo. Proti proudu potoka Dřevíč šlapejte do 100 let starého mlýna Dřevíček a zúčastněte se komentovaného výkladu s mlynářem. Přes Stárkov je to do výchozího bodu coby kamenem dohodil...

Délka: 36,6 km

Náročnost: ● ● ● ○ ○

Místo, kde dostanete razítko:

TIC Malé Svatoňovice (telefon: 499 886 295),

TIC Hronov (telefon: 733 539 960).

Zajímavosti na trase



1. Důl Bohumír | 2. Rozhledna Žaltman | 3. Bunkr Pod Kolčarkou



Trasa

Start: Měděný důl Bohumír -> 160 m turistická **červená** směr Pod Kolčarkou -> 440 m odbočka doprava na **lesní cestu** -> 1,5 km **4093** -> 0,5 km odbočka doleva na **lesní cestu** rozhledna Žaltman -> 1,5 km turistická **zelená** Bílý kůl -> 0,7 km turistická **žlutá** U Šrejberky -> 0,4 km turistická **modrá** Malé Svatoňovice - náměstí -> 1,4 km turistická **červená** Pod Kolčarkou -> 2,2 km **4091** Odolov -> 2,2 km **4094** Stará Jívka -> 1,8 km **4304** Chlívce -> 2,2 km odbočka doleva na polní cestu -> 0,9 km **4020** Hronov - náměstí -> 6,8 km **303** rozcestník -> 1,3 km **4032** Hronov - zast. -> 0,2 km **Na Louce** -> 0,7 km **4032** Stárkov -> 5,7 km **4020** Dolní Vernéřovice -> 4,8 km odbočka doleva na **pěšinu** důl Bohumír.

Výškový profil trasy:



4. Jiráskův rodný dům Hronov | 5. Jiráskovo divadlo Hronov | 6. Mlýn Dřevíček



12 | Broumovskem po stopách Dientzenhoferů

Okruh začnete v klášterních zahradách, případně se vydejte na jednu z tematických prohlídek Kláštera Broumov. V prvním patře opatského křídla sídlí také Muzeum Broumovska. V areálu byste neměli opomenout ani klášterní kavárnu Café Dientzenhofer. Pokračujte kolem kostela sv. Václava, nejmenšího z kostelů tzv. broumovské skupiny, a dřevěného kostelíku Panny Marie, nejstarší celodřevěné sakrální památky ve střední Evropě. Přes Křínice projedte krásný úsek pod Broumovskými stěnami dál do Božanova, Otovic a Šonova. Téměř na konci trasy se zastavte v Pivovaru Broumov. Nechte si tu orazítkovat svoji hrací kartu a když vám vyjde čas, zúčastněte se i komentované prohlídky s degustací, nebo navštivte Muzeum pivovarnictví.

Délka: : 38,4 km

Náročnost: ● ● ● ○ ○

Místo, kde dostanete razítko:

Pivovar Broumov (telefon: 491 523 779),

Klášter Broumov (telefon: 733 739 726).

Zajímavosti na trase



1. Klášter Broumov | 2. Dřevěný hřbitovní kostel | 3. Broumovské stěny


4. Kostel sv. Máří Magdaleny v Božanově | 5. Pivovar Broumov | 6. Muzeum pivovarnictví



Trasa

Start: Cykloďům (s cyklopůjčovnou) -> klášterní zahrada -> areál Kláštera Broumov -> 250 m Klášterní ul. -> 50 m Generála Svobody -> 50 m Lipová ul. -> 100 m turistická **zelená** / **žlutá** Broumov – Dolní brána -> 450 m **4148** Broumov – kostel Panny Marie -> 320 m turistická **zelená** Křínice -> 600 m odbočte **doprava** -> 300 m odbočte **doleva** na cyklostezku -> 1,6 km odbočte **doleva** na pěšinu -> 200 m **4000** Křínice – Amerika, rest. -> 2,6 km **4001** Pod Velkou kupou -> 5,9 km **4004** Horní Božanov -> 3,6 km **4002** Božanov, Otovice -> 10,6 km turistická **modrá** Šonov – zem. družstvo, bus -> 800 m **4148** Šonov -> 1,1 km turistická **zelená** kostel sv. Markéty -> 600 m **4148** Velká Ves -> 4,4 km **303** Muzeum pivovarnictví / Pivovar Broumov -> 2,6 km **4020** Broumov -> 1,9 km turistická **modrá** klášterní zahrada.

Výškový profil trasy:





13 | Krkonošský okruh bez hor

Krkonošský okruh začnete ve Vrchlábí. Pro razítko se zastavte v Krkonošském muzeu, ve Čtyřech historických domcích, které patří mezi nejstarší lidové stavby v regionu. Po Labské cyklostezce šlapejte do Kunčic nad Labem a Klášterské Lhoty, kde se podívejte na tamní křížovou cestu. V Hostinném si nechte orazítkovat hrací kartu a prohlédněte si toto městečko, třeba jeho náměstí, radnici s obry a barokní areál bývalého františkánského kláštera. Proti proudu potoka Čistá projedete dál přes Rudník do Černého Dolu. Tady si povšimněte nejdelší středoevropské nákladní lanovky, která protíná zdejší krajinu a vozí vápenec z místního dolu do kunčické vápenky. Nachází se tu i Muzeum Podzemí Krkonoš. Odtud vyrazte přes Horní Lánov zpět do Vrchlábí.

Délka: 39,2 km

Náročnost: ● ● ● ○ ○

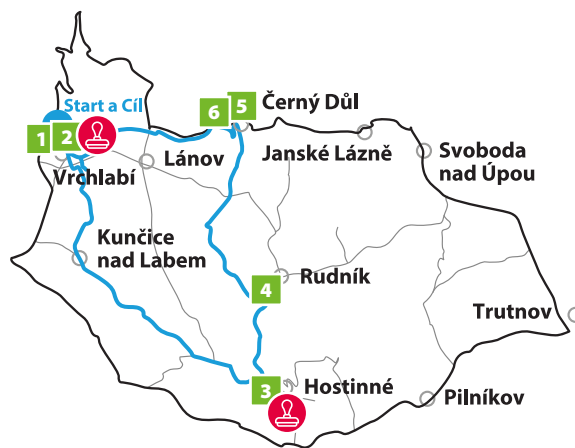
Místo, kde dostanete razítko:

TIC Hostinné (telefon: 499 404 746),
Krkonošské muzeum ve Vrchlábí – Čtyři historické domky (telefon: 499 456 725).

Zajímavosti na trase



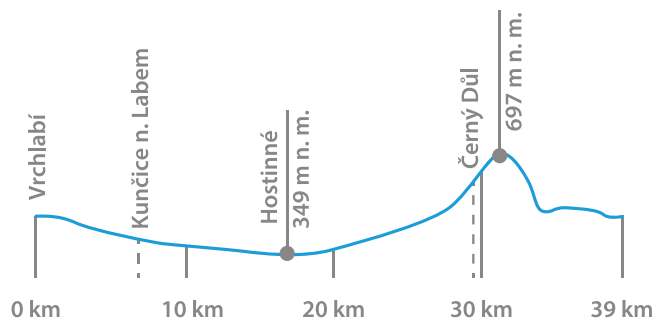
1. Zámek Vrchlábí | 2. Čtyři historické domky, Vrchlábí | 3. Náměstí Hostinné



Trasa

Start: Krkonošské muzeum ve Vrchlábí -> 2. **Labská** Kunčice nad Labem, Hostinné -> 16,1 km **Deymova – Karla Klíče – Horní brána** Hostinné – náměstí -> 0,5 km **4298 Fořt** -> 8,4 km **22 Černý Důl** -> 4,4 km **4301 Vrchlábí** -> 8,2 km **ul. Mánesova – Jihoslovanská – Krbalova – 2. Labská**.

Výškový profil trasy:



4. Kostel sv. Václava v Rudník | 5. Muzeum Podzemí Krkonoš Černý Důl | 6. Lanovka Černý Důl



14 | Podkrkonošský okruh s výšlapem na Zvičinu

V Miletíně, rodném městě Karla Jaromíra Erbena, navštivte Muzeum českého amatérského divadla nebo v místním cukrářství z roku 1820 ochutnejte vyhlášené Erbenovy miletínské modlitbičky. Odtud pokračujte do Miletínských lázní přes Třebihošť s Kaplí Nanebevzetí Panny Marie a vystoupejte až do výšky 671 metrů nad mořem na Raisovu chatu s rozhlednou na Zvičině. Poté se vydejte do Dvora Králové nad Labem s tím, že po cestě můžete odbočit k Hotelu pod Zvičinou s minifarmou. Ve Dvoře si v Městském informačním centru nezapomeňte orazítkovat svoji hrací kartu. V Městském muzeu pak nevynechejte stálé expozice věnované výrobě vánočních ozdobiček a textilů.

Délka: 35,3 km

Náročnost: ● ● ● ○ ○

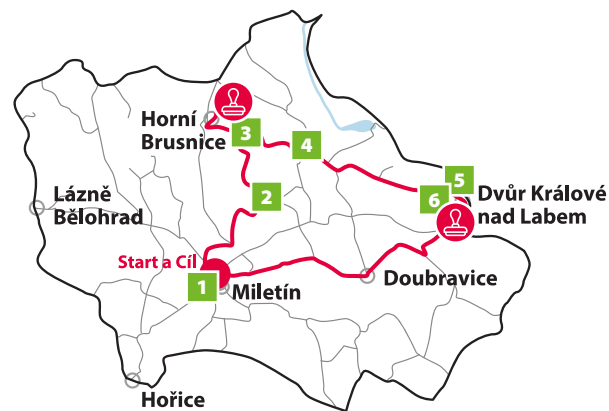
Místo, kde dostanete razítko:

TIC Dvůr Králové nad Labem (telefon: 499 318 287),
Raisova chata na Zvičině (telefon: 499 695 107).

Zajímavosti na trase



1. Erbenova cukrárna v Miletíně | 2. Kaple Nanebevzetí P. Marie ve Třebihošti | 3. Raisova chata na Zvičině



Trasa

Start: Náměstí K. J. Erbena Miletín **4086** Sedlo pod Zvičinou -> 8,1 km doprava po turistické **modré** Zvičina – Raisova chata -> 0,8 km po společné turistické k rozcestí Zvičina – obec nahoře -> 0,5 km **4086** rozcestník Horní Brusnice -> 0,9 km **4139** Bílá Třešněná -> 6,7 km **30012** Dvůr Králové nad Labem -> 1,8 km **Labská 2** Safari Park -> 2,1 km **30012** -> 0,9 km **Husova ul.** -> 0,3 km **Palackého** -> 0,2 km **Fügnerova** Městské muzeum -> 0,1 km **Tylova, Havlíčkova** náměstí T. G. Masaryka -> 0,4 km **Švehlova** Městské informační centrum -> 0,1 km **17. listopadu** autobusové nádraží -> 0,3 km **4132, Labská 2** -> 0,4 km **28. října, 5. května** Dvůr Králové n. L., žst. -> 2,1 km po turistické **žluté** -> 0,2 km **4133** -> 0,2 km **4136** Zábřeží -> 4,9 km **3005** Trotinka -> 2,6 km **300** Miletín.

Výškový profil trasy:



4. Hotel pod Zvičinou | 5. Muzeum Dvůr Králové | 6. Safari Park Dvůr Králové



15 | Okolo zřícenin v Českém ráji

Okruh odstartujete v Nové Pace, konkrétně v Městském muzeu a Klenotnici drahých kamenů s jejími více než 6500 exponáty hornin, minerálů a zkamenělin. Další zastávkou v Českém ráji je zřícenina gotického hradu Kumburk s vyhlídkovou věží a vzápětí zřícenina hradu Bradlec. Nedaleko od Kyje určitě zamířte na Alainovu věž s pramenem Cidliny. Pokračujte až do Železnice a jejího Vlastivědného muzea, kde získáte nejen razítko, ale také tu uvidíte, jak se kdysi předlo na kolovrátku nebo tkalo na tkalcovském stavu. Přes Dřevěnice a Úbislavice s Jiráňovým mlýnem a Zlámániny dojedete zpátky do výchozího bodu v Nové Pace.


Délka: 34,2 km

Náročnost: ●●●○

Místo, kde dostanete razítko:

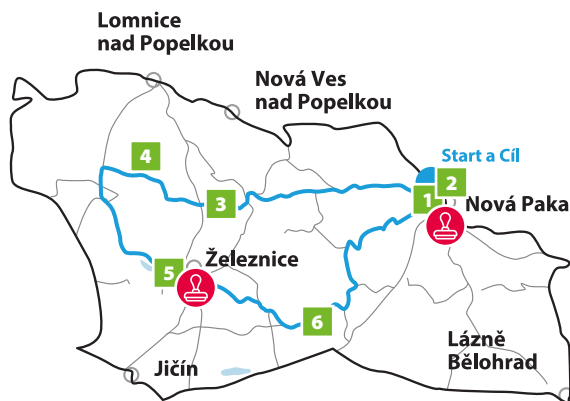
Městské muzeum Nová Paka (telefon: 493 721 943),
Vlastivědné muzeum Železnice (telefon: 732 836 309).

Zajímavosti na trase



1. Městské muzeum Nová Paka | 2. Dřevěný kostel Nová Paka | 3. Zřícenina hradu Bradlec

4. Alainova věž | 5. Vlastivědné muzeum Železnice | 6. Dřevěnice



Trasa

Start: Městské muzeum – Klenotnice -> turistická **červená** Nová Paka – město, žst. -> 120 m **28412** Skalka pod Kumburkem -> 4,3 km turistická **červená** Kumburk -> 1,9 km **4142** Klepanda – hostinec -> 0,9 km **4017** Bradlečká Lhota -> 2,4 km pozor – křížení cyklostezky **4017** se silnicí II. třídy Kyje u Jičina -> 2,1 km turistická **žlutá** Alainova věž -> 1 km **4365** studánka Kanovka -> 1,4 km **tunelem** pod železnicí, dále po **2845** Zámezí -> 3,3 km **2867** Železnice -> 2,7 km **4365** -> 100 m Muzejní ul. – Husova – **2867** -> 900 m pozor – křížení se silnicí II. třídy -> 200 m **2864** Dřevěnice -> 3,7 km turistická **žlutá** Stav -> 2,7 km turistická **zelená** Úbislavice -> 1,8 km **4142** Nová Paka -> 3,7 km **Gebauerova ul.** -> 0,5 km odbočka vlevo na pěšinu -> 200 m turistická **červená** Městské muzeum Nová Paka.

Výškový profil trasy:



BIKEMAX

**ELEKTROKOLA
JÍZDNÍ KOLA
SERVIS
PŮJČOVNA**



PRODEJNY



**Váš cyklo specialista
5 KAMENNÝCH PRODEJEN
A E-SHOP
bikemax.cz**

CO MŮŽETE VYHRÁT?

1. cena
v hodnotě
20 000 Kč



Horské kolo 29" Kross Level 3.0, model 2022

od společnosti BIKEMAX

Kola průměru 29" snadno překonávají překážky | Hliníkový rám s nízkou hmotností | Odpružená vidlice s možností uzamčení pružení páčkou z řídítek | Přehazovačka Shimano Deore | Účinné hydraulické kotoučové brzdy X



ZÁMEK KARLŠTEJN

2. cena
v hodnotě
10 000 Kč

Zámek Karlštejn

Pobyt na dvě noci v Deluxe zámeckém apartmánu na záměčku Karlštejn pro 2 osoby s platností do konce roku 2023.



3. cena
v hodnotě
10 000 Kč

Podorlický skanzen Krňovice

Voucher obsahuje ubytování pro 5 osob na 2 noci v plně vybaveném apartmánu v roubeném pavlačovém statku s infraसानou, prohlídku skanzenu s majitelem, dvouhodinový zážitkový program z nabídky a láhev vína na uvítanou. Platnost voucheru je do 23. 12. 2023.



4. cena
v hodnotě
8 590 Kč

Hospitál Kuks

Balíček obsahuje ubytování pro 4 osoby na 2 noci v secesní Jeschkeho vile uprostřed barokního areálu Kuks, tři lahve vína a únikovou hru dle vašeho výběru. Platnost voucheru je do konce roku 2023.



5. cena
v hodnotě
7 910 Kč

Kramářova chata na Suchém vrchu

Voucher „Romantika na Suchém vrchu“ obsahuje ubytování s polopenzí pro 2 osoby na 3 noci s romantickou tříchodovou večeří, privátním wellness se svíčkami a podvečerní soukromou návštěvou rozhledný se sledováním západu slunce. Platnost voucheru je do konce roku 2023.

6. cena

poukaz v hodnotě

5 000 Kč

**Kongres
Hotel Jezerka**

**Spa Resort Tree of Life,
Lázně Bělohrad**

7. cena

poukaz v hodnotě

5 000 Kč

8. cena

poukaz v hodnotě

2 000 Kč

**Aquacentrum
Pardubice**

**Pardubické
dostihové závodiště**

9. cena

poukaz v hodnotě

2 000 Kč

10. cena

poukaz v hodnotě

2 000 Kč

**Muzeum Petrof,
Hradec Králové**

**Cyklo Point,
Pardubice**

11. - 20. cena

cyklodoplňky v hodnotě

1 000 Kč

cyklo
point

**VELKÝ VÝBĚR
NOVÝCH KOL A ELEKTROKOL
PRO CELOU RODINU**

Příslušenství

Doplňky

Servis

**CYKLO POINT
Pardubice**

Palackého třída 2857

Tel.: 734 314 318

E-mail: pardubice@cyklopoint.cz

**CYKLO POINT
Trutnov**

Slezská 166

Tel.: 734 311 818

E-mail: trutnov@cyklopoint.cz

www.cyklopoint.cz

Nejlepší začátek výletu? Na kudyznudy.cz

Vybírejte z tisíců
turistických tipů
a objevujte Česko

HRACÍ KARTA



CYKLOPECKÝ®
Východní Čechy

Jméno a příjmení :

Adresa :


E-mail :

Telefon :

Věk : do 15 let 16 – 24 let 25 – 49 let 50 a více

Cestuji : sám/sama s partnerem/s partnerkou s rodinou s přáteli

Zapojuji se : poprvé pravidelně občas

1 TIC Skuteč, Penzion Karaňát – Anenské údolí	2 Restaurace Zámek Karlštejn, Hostinec Hlučál	3 Mikroříčko Jarošov, Toulovcová rozhledna; TIC Litomyšl, Smetanovo nám.	4 TIC Svitavy, BIKEMAX Svitavy, TIC Březová nad Svitavou
5 TIC Jablonné nad Orlicí; Kramářova chata, Suchý vrch	6 Dolní Morava, obchod Marcelka; Dolní Morava, parkoviště Na konečné – Skitour centrum; Strižbnice, pokladna lanové dráhy	7 Holice, Africké muzeum Dr. Emila Holuba; Ranč Bělečko	8 Zámek Karlova Koruna v Chlumci nad Cidlinou, Biopark Štít, Cyklo Point Pardubice, Zámek Pardubice
9 TIC Hradec Králové, TIC Třebochovské muzeum betlémů	10 TIC Nový Hrádek, TIC Olešnice v Orlických horách	11 TIC Malé Svatoňovice, TIC Hronov	12 Pivovar Broumov, Kláster Broumov
13 TIC Hostinné, Křikonošské muzeum ve Vrchlabí – Čtyři historické domky	14 TIC Dvůr Králové nad Labem, Raisova chata na Žvičině	15 Městské muzeum Nová Paka, Vlastivědné muzeum Železnice	

Informace o ochraně a zpracování osobních údajů

V souvislosti s pořádáním a řádným vyhodnocením soutěže Cyklopecky Východní Čechy 2022 a v souladu s obecným nařízením Evropského parlamentu a Rady č. 2016/679 o ochraně osobních údajů (GDPR) a zákonem č. 110/2019 Sb., o zpracování osobních údajů, v platném znění, Destinační společnost Východní Čechy, IČ: 751 26 842, se sídlem Pardubice, nám. Republiky 12, PSČ 530 02 (dále jen Správce), jako správce osobních údajů zpracovává osobní údaje uvedené v hrací kartě, a to výhradně pro účely související s vyhodnocením soutěže Cyklopecky Východní Čechy 2022. Osobní údaje jsou řádně zabezpečeny, a to buď v elektronické podobě na zabezpečeném disku, nebo v uzamykatelné skříni v případě listinné podoby. Po skončení soutěže Cyklopecky Východní Čechy 2022 jsou uvedené osobní údaje bez náhrady skartovány či vymazány. Správce si z důvodu oprávněného zájmu ponechává osobní údaje jen těch soutěžících, kteří byli oceněni, a to jen po dobu nezbytně nutnou. Zasláním vyplněné hrací karty správcem soutěže bere na vědomí, že v případě výhry bude jeho jméno uveřejněno v tiskové zprávě a v seznamu výherců na webu www.cyklopecky.info a facebookovém profilu soutěže za účelem řádného vyhodnocení soutěže a zachování transparentnosti. Podrobné informace o ochraně a zpracování osobních údajů naleznete na:

<http://www.vychodni-cechy.org/cs/o-spolocnosti/zakladni-dokumenty-spolocnosti/346-ochrana-osobnich-udaju>

Turistické oblasti východních Čech



Vydala Destinační společnost Východní Čechy ve spolupráci s Královéhradeckou krajskou centrálou cestovního ruchu, p. o., Pardubickým krajem, Královéhradeckým krajem a destinačními managementy turistických oblastí obou krajů v roce 2022.

Náklad: 25 000 ks

Tisk: ID system s.r.o.

Grafické práce: FiftyFifty kreativní agentura s.r.o.

Fotografie: archiv Destinační společnosti Východní Čechy, Královéhradecké krajské centrály cestovního ruchu, p.o., oblastních DMO a partnerských subjektů.

@ cyklopecky@vychodnicechy.info

f [@cyklopecky](https://www.facebook.com/cyklopecky)

globe www.cyklopecky.info